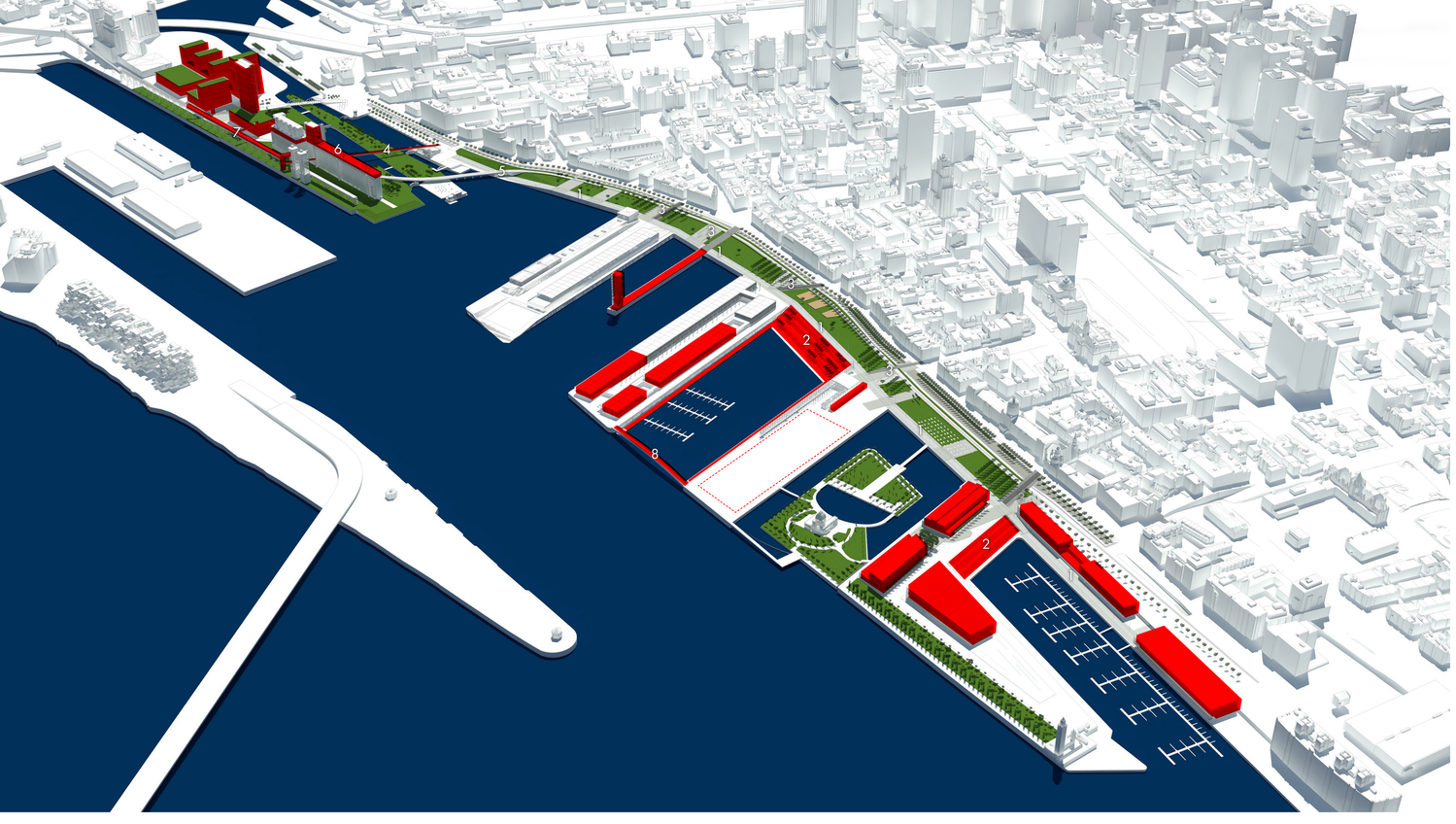


1. PROMENADE DU VIEUX-PORT | OLD PORT WATERFRONT PROMENADE

2. EMMARCHEMENT | STEPPED PLAZA

3. PLACE PUBLIQUE - ESPACE CONNECTEUR À LA VILLE ET AU FLEUVE | PUBLIC SQUARE - A LINK TO THE CITY AND TO THE RIVER

4. ASCENSEUR & PASSERELLE | ELEVATOR AND PEDESTRIAN BRIDGE

5. PASSAGE SOUS-FERROVIAIRE McGILL | McGILL RAILWAY UNDERPASS

6. BELVÉDÈRE | BELVEDERE


7. PROMENADE DES CONVOYEURS | CONVEYOR PROMENADE


8. PASSERELLE PIÉTONNE | PEDESTRIAN BRIDGE

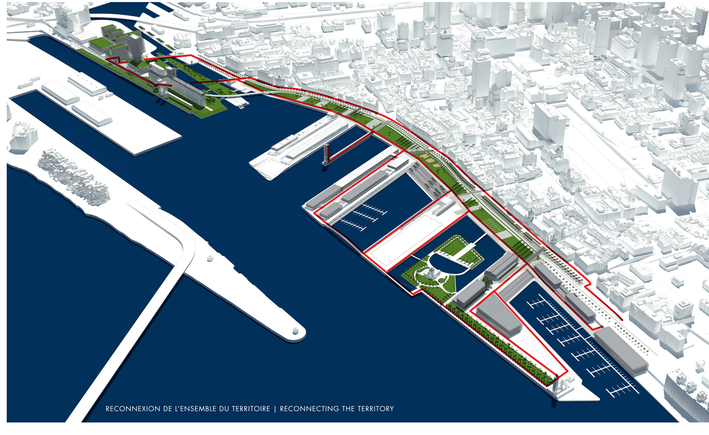
RECONNEXION DE L'ENSEMBLE DU TERRITOIRE | RECONNECTING THE TERRITORY

JETER DES PONTS - CRÉATION D'UNE DESTINATION RENOUVELÉE

Créer un parcours global sur le site afin de retisser des liens entre les sous-secteurs du Vieux-Port vers la ville de Montréal et vers le fleuve Siant-Laurent

Créer un nouveau quartier du Vieux-Port irrigué de nouvelles interconnexions permettant un redéploiement de l'activité sur le site afin d'en dynamiser et d'en diversifier l'expérience.

RECONNECTING THE OLD PORT - CREATING A REVITALIZED DESTINATION

Create a network of connections between the different areas of the Old Port as well as to the City of Montreal and the Saint-Lawrence River.

Create a new destination at the Old Port with interconnections enabling a diverse offering of new on-site activities and a reenergized visitor experience

PLAN DIRECTEUR POUR LE TERRITOIRE ÉLARGI DU VIEUX-PORT DE MONTRÉAL ET POINTE-DU-MOULIN / SILO 5

MASTER PLAN FOR THE OLD PORT OF MONTREAL AND POINTE-DU-MOULIN / SILO 5

DAOUST LESTAGE
architecture design urbain paysage